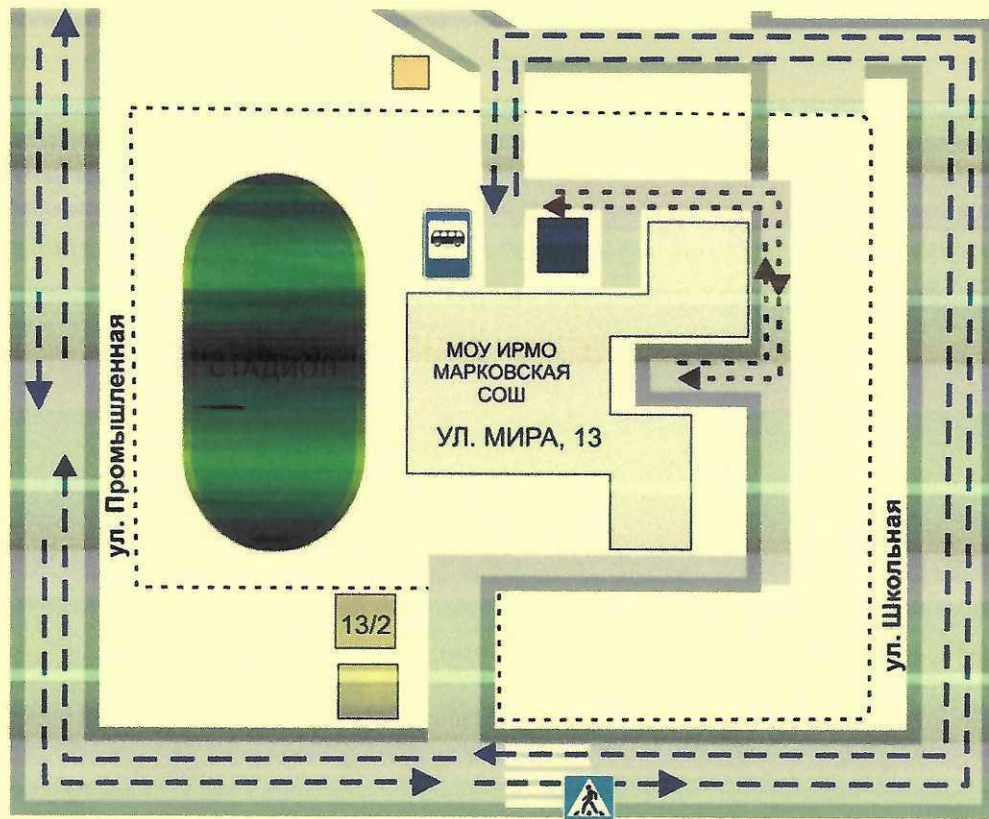





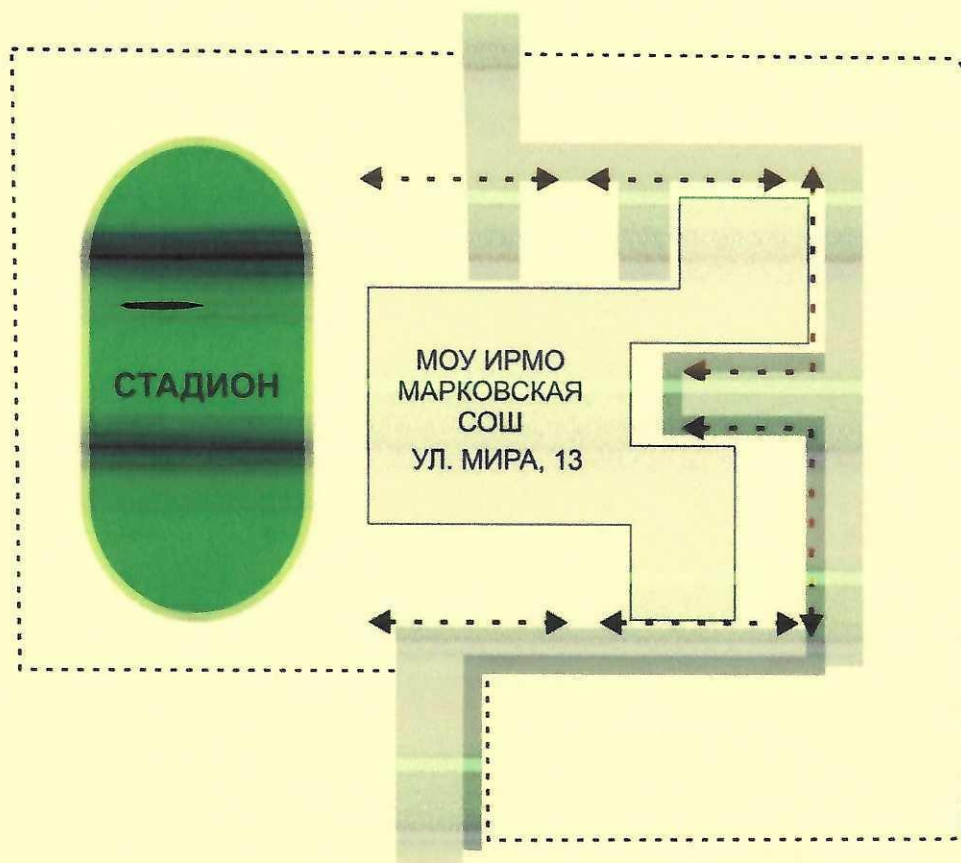


1.2. Схема организации дорожного движения в непосредственной близости от образовательной организации с разрешением соответствующих технических средств, маршруты движения детей и расположение парковочных мест автотранспорта



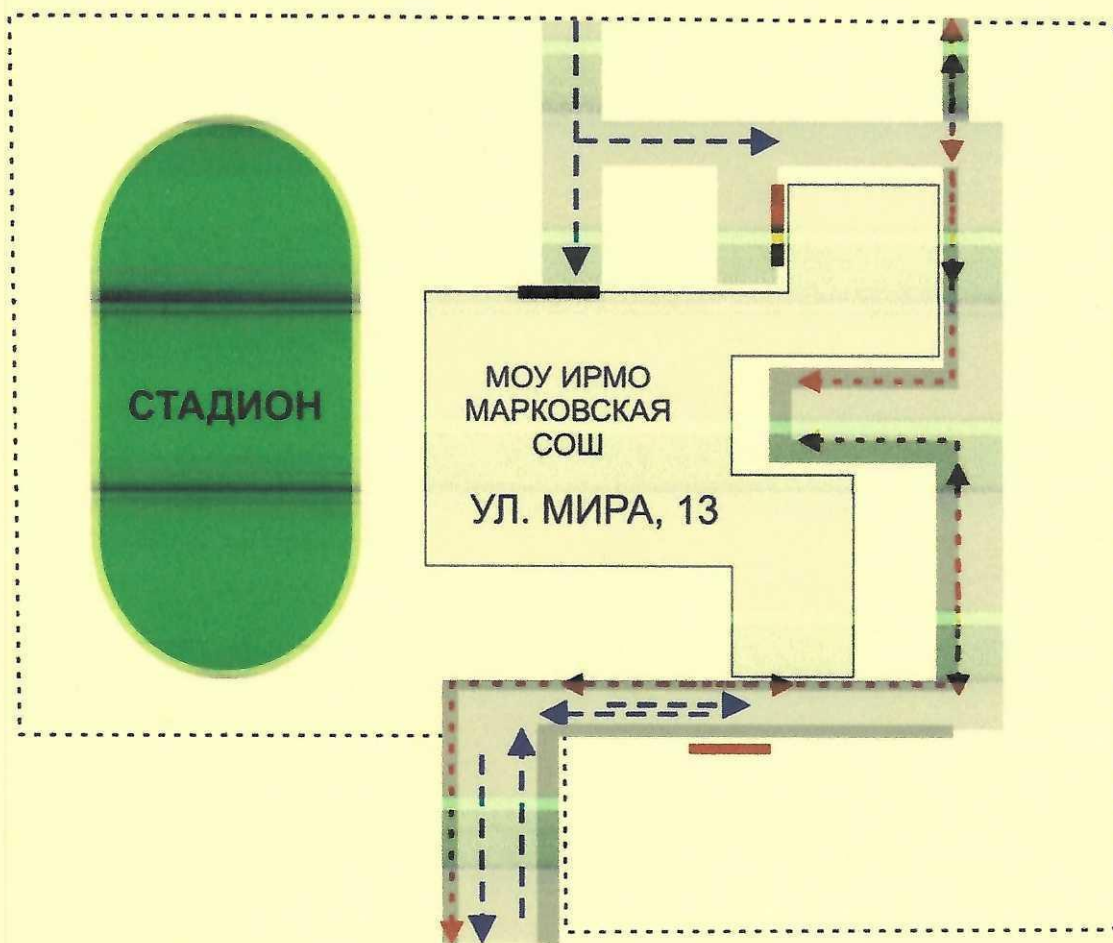
- | | | | |
|---|-------------------|---|---|
|  | - ЖИЛАЯ ПОСТРОЙКА |  | - ДВИЖЕНИЕ ТРАНСПОРТНОГО СРЕДСТВА |
|  | - ПРОЕЗЖАЯ ЧАСТЬ |  | - ДВИЖЕНИЕ ДЕТЕЙ (УЧЕНИКОВ) В (ИЗ) ОБРАЗОВАТЕЛЬНОЕ УЧРЕЖДЕНИЕ |
|  | - ТРОТУАР |  | - МЕСТО ВЫСАДКИ/ПОСАДКИ УЧАЩИХСЯ |

1.3. Маршруты движения организационных групп детей от ОО к стадиону, парку или к спортивно-оздоровительному комплексу



---> ДВИЖЕНИЕ ДЕТЕЙ (УЧЕНИКОВ) В (ИЗ) ОБРАЗОВАТЕЛЬНОЕ УЧРЕЖДЕНИЕ

1.4. Пути движения транспортных средств к местам разгрузки\выгрузки и рекомендуемые пути передвижения детей по территории образовательной организации



- | | | | |
|---|-------------------------------|--|---|
|  | - ЖИЛАЯ ПОСТРОЙКА |  | - ДВИЖЕНИЕ ТРАНСПОРТНОГО СРЕДСТВА |
|  | - ПРОЕЗЖАЯ ЧАСТЬ |  | - ДВИЖЕНИЕ ДЕТЕЙ (УЧЕНИКОВ) В (ИЗ) ОБРАЗОВАТЕЛЬНОЕ УЧРЕЖДЕНИЕ |
|  | - ТРОТУАР |  | - РАЗГРУЗКА/ВЫГРУЗКА |
|  | - НАЗЕМНЫЙ ПЕШЕХОДНЫЙ ПЕРЕХОД | | |